

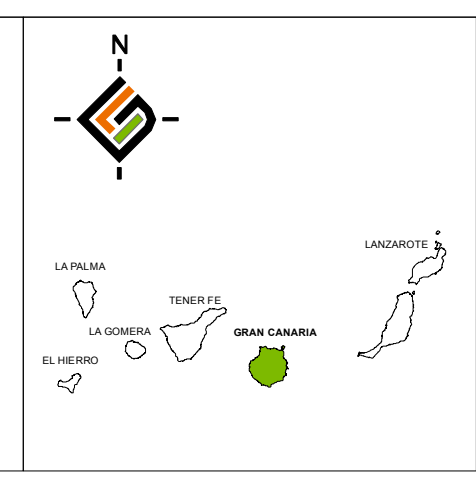
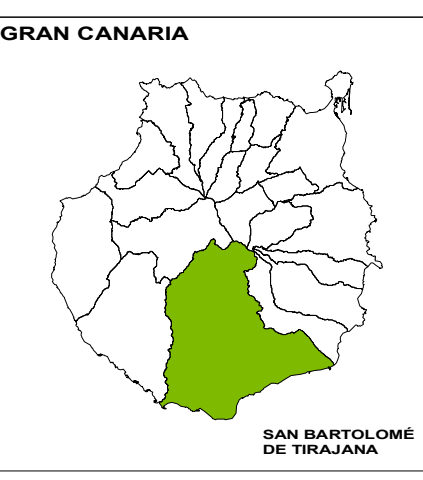
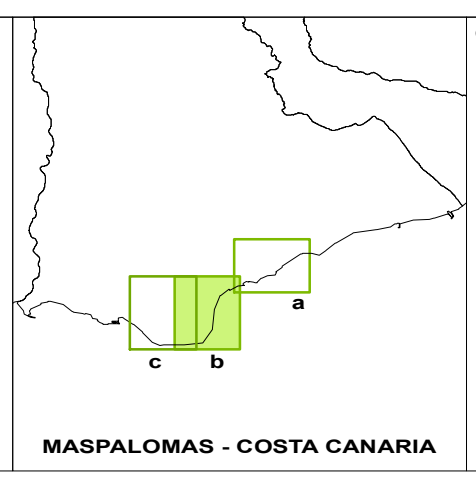
Fuente cartográfica  
GRAFCAN, S.A. (Año 2009)

**Delimitaciones**

- Ámbito de referencia territorial
- Ámbito de actuación

**Plazas alojativas**

0	101 - 200
1 - 50	201 - 500
51 - 100	501 - 1373



**Plan para la modernización, mejora e incremento de la competitividad de San Agustín, Playa del Inglés y Maspalomas**  
**SAN BARTOLOMÉ DE TIRAJANA**

FECHA: OCTUBRE 2012  
ESCALA: 1:5.000

PLANO DE INFORMACIÓN DEL P.M.M. ANALISIS DE LA EDIFICACIÓN Y DEL PRODUCTO TURÍSTICO Nº PLANO:

**PLAZAS ALOJATIVAS**  
Playa del Inglés

**PMM-I-25b**

REDACTOR:  
EQUIPO TÉCNICO  
GESPLAN S.A.

**gesplan**

**Canarias empleo!**

**Gobierno de Canarias**